

29 октября – 5 ноября 2022 Светлана Дулова побывала в Санкт-Петербурге с исследовательской целью: работа с материалами Российского государственного исторического архива (РГИА). Задача заключалась в том, чтобы найти «Изустное показание» или стенограммы допросов мезенских промышленников, которые шесть лет прожили на Груманте.

Светлана Алексеевна работала в каталоге, разыскивая информацию о мезенских «робинзонах» и о персонах, причастных к событиям 1743-1749 гг.; изучала «Атлас Архангельской губернии», держала в руках издания, которые в конце 70-х годов XX века читал профессор М. Белов (автор комментариев к тексту П.-Л. Ле Руа)

**Результат работы:** удалось найти 5 частей «Атласа Архангельской губернии с топографическими, историческими, экономическими камеральными описаниями. Составленного по высочайшему повелению в 1790-м году» (1797). Все атласы оцифрованы, то есть доступны для чтения с экрана компьютера непосредственно из личного кабинета пользователя, который в этот момент находится в архиве (из домашней сети документы не открываются для чтения). В этих атласах обстоятельно характеризуются экономическая, социальная и культурная жизнь всей Архангельской губернии в целом и отдельных уездов (Холмогоры, Пинега, Мезень, Онега, Кемь, Кола).

В руках оказалось всего три части. Первая часть – о губернии в целом, Архангельск и Холмогоры. Во второй части описана Пинега. Первые две части существуют в двух вариантах – рукописном (скорее всего это версия 1796 г.) и типографском (типографский оттиск рукописи – видимо, версия 1797 г.). В описи все части датированы одним годом – 1797.

Типографский вариант второй части плохо поддается прочтению с экрана компьютера. Вариант рукописный представлен в микрофише, которая читается на особом устройстве – аппарате для чтения микрофильмов.

Третья часть начинается с Мезени. Она имеет исключительно рукописный вид. Текст рукописи оцифрован. Удалось полностью прочитать его.

«Изустное показание», которое собственно необходимо было найти, должно было входить в состав первой части, где речь ведется об Архангельской губернии в целом, в том месте, где приводится описание рыбного и звериного морских промыслов.

Прикнижный формуляр первой части хранит запись с фамилией исследователя М. Белова, он заказывал Атлас 25.01.1979 года. Белов писал в своем комментарии к книге Ле Руа следующее. «Атлас Архангельской губернии» 1796 г. является результатом Генерального межевания, предпринятого в России во второй половине XVIII в. Этот документ в свое время представил Сенату архангельский инженер-экономист Федор Киселев, выходец из поморской среды.

«Атлас» сопровождался картами, планами и чертежами, выполненными самим Киселевым. Особенно впечатлительно нарисована

картина рыбных и зверобойных промыслов — основного занятия поморов. Характеризуя особенности их далеких поездок, Киселев счел необходимым остановиться на приключениях четырех мезенских жителей на Шпицбергене, пребывавших там в течение семи лет, известных ему из «других источников». Его внимание привлекло то, что об этом событии рассказывалось на Мезени, родине полярных робинзонов, по-иному. Поэтому он решил его записать в форме «Изустного показания». Таким образом, оно документально подтверждает сам факт долговременной зимовки четырех людей, оказавшихся по воле случая на необитаемом острове.

На первый взгляд «Изустное показание» излишне сокращено. Но если принять в соображение, что оно является лишь частью выполненного описания морских звериных промыслов, в котором в подробностях излагается деятельность поморов на Шпицбергене и Новой Земле, то сокращение становится вполне обоснованным, и, наоборот, обширный текст главы «О рыбных и звериных промыслах», который в выдержках приводится в приложениях к данному изданию (стр. 52–54), является своего рода обширным введением в «Изустное показание».

В «Изустном показании» названы имена трех оставшихся в живых поморов, и ни одно из них не совпадает с именами повести. У Ф. Киселева это — Крыска, Турпанов и Кабанов, у Ле Руа — Алексей Химков, Иван Химков, Степан Шарапов. Федор Веригин скончался еще на острове, и он не упоминается в мезенском варианте. Несмотря на расхождения, думается, речь идет об одних и тех же поморах-мезенцах: в одном случае названы фамилии, а в другом — прозвища. Ф. Киселев так и пишет: «Один из них прозывался Крыскою, другой...» В простонародье в старое время людей часто называли по прозвищу. Фамилии упоминались в документах, причем даже в таких случаях добавлялось кроме фамилии и прозвище. Вот взятые из официальных документов фамилии: Иван Родионов Ерастов Велкой, Дмитрий Михайлов Зырян Ярило, Леонтий Иванов Шубин Плехан. Следуя данному правилу, к фамилиям трех груманланов следует прибавить их прозвища» [<https://litvek.com/book-read/302335-kniga-petr-lyudovik-le-rua-priklyucheniya-chetyreh-rossiyskih-matrosov-k-ostrovu-shpitsbergenu-bureyu-prinesennyih-chitat-online?p=2>].

Нам показалось любопытным, что введение к «Изустному показанию» действительно в Атласе есть, но само показание отсутствует. Эпизод рукописи словно удален. Мы имели возможность прочитать обширный текст главы «О рыбных и звериных промыслах», подписанный губернским инженером Федором Киселевым. Далее по содержанию располагается новый раздел об Архангельске как топографической единице. В том месте, где, возможно, могло размещаться «изустное показание», сегодня ничего нет. Страницы склеены белой бумагой. Может быть, этот фрагмент выпал, затерялся или был приобщен к какому-то другому документу. Проф. М. Белов имел возможность прочесть это показание, мы такой возможности в XXI веке лишены.



Здание архива



Архив – другой ракурс



С.А. Дулова за работой в каталоге




Прикнижный формуляр с подписью М.И. Белова



Аппарат для чтения микрофиши



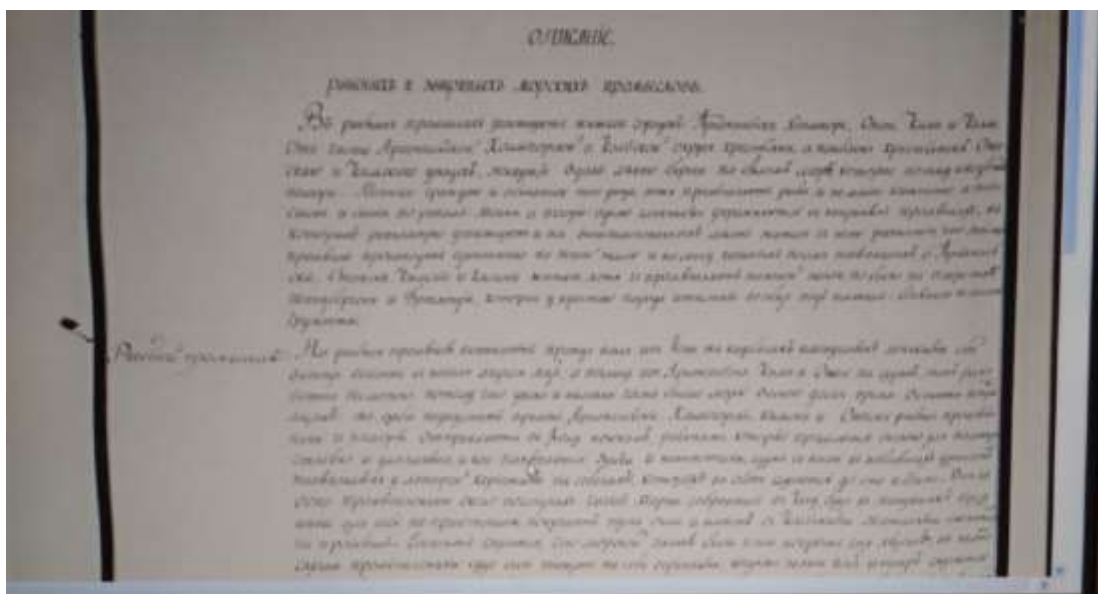
Микрофиша на пленке




С.А. Дулова за работой



Обложка Атласа Архангельской губернии



Часть из Атласа – «Описание рыбных и звериных морских промыслов»



Графический чертеж г. Мезень в Атласе